

민원서류	접수번호: 42789
	접수일자: 2024.04.09
	처리기한: 비24030호 4.9 10:29
	기록물 등록번호

환경관리과

석면해체·제거 사업장의 석면 비산 측정 결과보고서

접수번호		접수일					
제출인	상호(대표자) (유)태양환경건설	사업자등록번호 461-87-01336					
	주소 전북특별자치도 익산시 삼기면 화초길 13 T.063-542-4290						
석면 해체·제거 사업장	건물명(현장명) 구덕리 697-2 축사 철거공사		위치 전북특별자치도 익산시 왕궁면 앵금길 139				
	연면적(3,862.87) m ²		작업기간 2024.01.30. ~ 2024.04.30.				
	석면건축자재 [길이(m)·면적(m ²)·부피(m ³)] - 770.40m ³						
측정 기관	대표자 고강영		사업자등록번호 410-86-24557				
	주 소 전북 군산시 축동안3길 24, 한성빌딩 3F (주)아샘환경연구원						
	측정자/분석자 주성근 / 고강영						
측정 결과	시료번호	측정 지점	측정 장비 (종류/수량)	유량 (ℓ/분)	측정 일시	측정 결과 (f/cc)	검출석면의 종류
	뒷면 별첨						
측정 지점	비산측정 시작 사진		비산측정 종료 사진		비고		

뒷면 별첨

「석면안전관리법」 제28조제2항 및 같은 법 시행규칙 제38조제2항에 따라 석면해체·제거 사업장의 석면 비산 측정 결과를 제출합니다.

2024년 04월 일

제출인(대표자) (유)태양환경건설 (서명 또는 인)

전북특별자치도 익산시청 귀하

첨부서류	「산업안전보건법 시행규칙」 별지 제17호의6서식의 석면해체·제거작업 신고서 사본	수수료 없음
------	--	-----------

1. 측정결과 - 2024. 03. 19.

측정 장비 (종류/수량)	시료번호	측정 지점	유량 (ℓ/분)	측정 일시 (분)	측정 결과 (f/cc)	검출석면의 종류
KMS-5100 / 4대	#1	부지경계선1 (사전측정)	9.92	245	0.0016	N/A
	#2	부지경계선2 (사전측정)	9.93	245	0.0018	N/A
	#3	부지경계선3 (사전측정)	9.91	245	0.0016	N/A
	#4	부지경계선4 (사전측정)	9.90	245	0.0020	N/A

- 측정시간(시작, 종료)은 측정사진대지 참조.
- 석면안전관리법 시행령 석면배출허용기준 0.01개/cc 이하

2. 측정사진

투입장비 종류 / 수량 KMS-5100 / 4대

측정지점	비산측정 시작 사진	비산측정 종료 사진	결과(f/cc)
부지경계선1			0.0016
	측정 시작 시간 10:35	측정 종료 시간 14:40	
부지경계선2			0.0018
	측정 시작 시간 10:40	측정 종료 시간 14:45	
부지경계선3			0.0016
	측정 시작 시간 10:45	측정 종료 시간 14:50	
부지경계선4			0.0020
	측정 시작 시간 10:50	측정 종료 시간 14:55	









1. 측정결과 - 2024. 03. 21.






측정 장비 (종류/수량)	시료번호	측정 지점	유량 (ℓ/분)	측정 일시 (분)	측정 결과 (f/cc)	검출석면의 종류
KMS-5100 / 8대	#1	부지경계선1	9.90	245	0.0022	N/A
	#2	부지경계선2	9.92	245	0.0022	N/A
	#3	부지경계선3	9.91	245	0.0020	N/A
	#4	부지경계선4	9.92	245	0.0020	N/A
	#5	작업장주변	9.98	125	0.0047	N/A
	#6	위생설비입구	9.97	45	0.0051	N/A
	#7	폐기물보관지점1	9.92	45	0.0037	N/A
	#8	폐기물보관지점2	9.90	45	0.0040	N/A

- 측정시간(시작, 종료)은 측정사진대지 참조.
- 석면안전관리법 시행령 석면배출허용기준 0.01개/cc 이하

2. 측정사진

투입장비 종류 / 수량 KMS-5100 / 8대

측정지점	비산측정 시작 사진	비산측정 종료 사진	결과(f/cc)
부지경계선1	 측정 시작 시간 10:02	 측정 종료 시간 14:07	0.0022
부지경계선2	 측정 시작 시간 10:06	 측정 종료 시간 14:11	0.0022
부지경계선3	 측정 시작 시간 10:10	 측정 종료 시간 14:15	0.0020
부지경계선4	 측정 시작 시간 10:12	 측정 종료 시간 14:17	0.0020
작업장주변	 측정 시작 시간 10:25	 측정 종료 시간 12:30	0.0047

측정지점	비산측정 시작 사진		비산측정 종료 사진	결과(f/cc)
위생설비 입구		측정 시작 시간 10:20		0.0051
폐기물 보관지점1		측정 시작 시간 15:30		0.0037
폐기물 보관지점2		측정 시작 시간 15:30		0.0040

1. 측정결과 - 2024. 03. 22.

측정 장비 (종류/수량)	시료번호	측정 지점	유량 (ℓ/분)	측정 일시 (분)	측정 결과 (f/cc)	검출석면의 종류
KMS-5100 / 2대	#1	폐기물보관지점1	9.89	245	0.0033	N/A
	#2	폐기물보관지점2	9.95	245	0.0033	N/A

- 측정시간(시작, 종료)은 측정사진대지 참조.
- 석면안전관리법 시행령 석면배출허용기준 0.01개/cc 이하

2. 측정사진

투입장비 종류 / 수량 KMS-5100 / 2대

측정지점	비산측정 시작 사진		비산측정 종료 사진	결과(f/cc)
폐기물 보관지점1				0.0033
	측정 시작 시간 07:23		측정 종료 시간 08:08	
폐기물 보관지점2				0.0033
	측정 시작 시간 07:23		측정 종료 시간 08:08	

석면해체 · 제거작업 신고서

※ 유의사항을 읽고 작성하여 주시기 바라며 []에는 √ 표시를 합니다.

(앞 쪽)

신고번호	(지방고용노동관서명)	- 호	처리기간	7일
[√]건축물	위치(소재지) 전북 익산시 왕궁면 앵금길 139		건축물등록번호 4514025021-1-0544017	
	용도 축사,동물관련시설		건물명(설비명) 축사	
	건축물수	7	구 조	시멘블럭조,경량철골조
	세대수	-	연면적	3,862.87 M2
[]설비				
소유자	성명	김태현	전화번호	010-4904-0377
	주소	전북 익산시 왕궁면 앵금길 112		
석면해체 · 제거업자	업자명(상호) (유) 태양환경건설		대표자 성명	노미애
	고용노동부 등록번호 제 6038 호		팩스번호	063-542-4290
	전화번호 063-542-4290		휴대전화번호	010-7277-0653
작업장	공사현장명(공사명 · 작업명)		전화번호	010-3684-3999
	구덕리 697-2 축사 철거공사			
해체 사유	해체사유 지장물철거			
	해체기간 2024년 01월 05일 부터 2024년 04월 30일까지			
석면함유 자재(물질)의 종류 및 면적	종 류	면적(㎡) · 부피(㎡) · 길이(m)		
	분무재(뿜칠재)	- M2		
	내화피복재	- M2		
	천장재	- M2		
	지붕재	770.40 M2		
	벽체(밤라이트)	- M2		
	벽체(슬레이트)	- M2		
	파이프보온재	- M2		
	단열재	- M2		
	개스킷	- M2		
합계	- M2			
현장책임자	성명	백석진 이사	전화번호	010-3684-3999
작업근로자 인적사항 (칸이 부족할 경우 별첨)	성명	생년월일	주소	전화번호
			*불임-1	

「산업안전보건법 시행규칙」 제80조의7제1항에 따라 위와 같이 신고합니다.

2023년 12월 30일

신고인

(유) 태양환경건설



고용노동부 익산고용노동지청장 귀하